

SYTUACJA
skala 1:500



Legenda

prostej

090

wytkowania

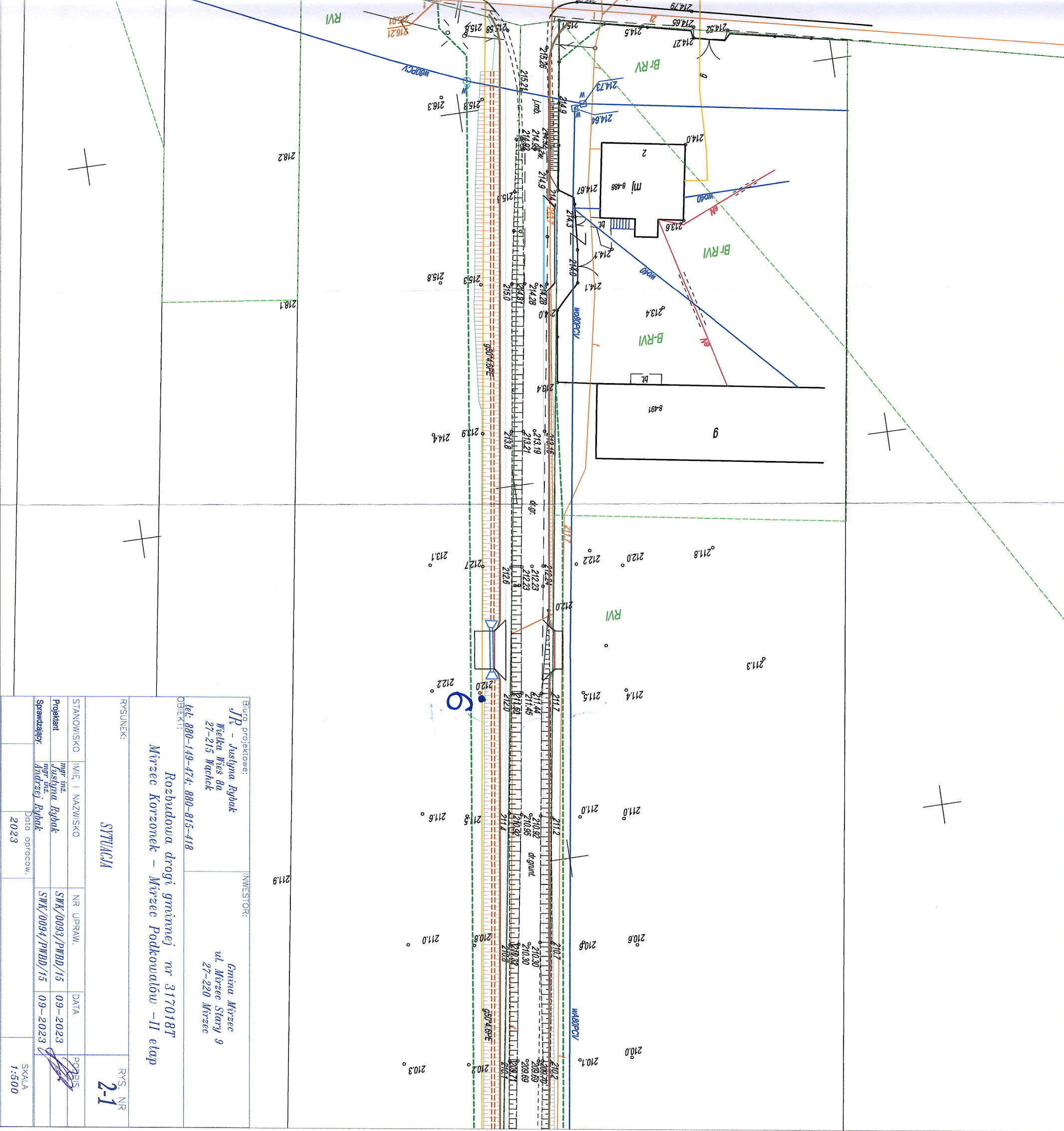
$15 \times 30 \times 100$ wyniesienie 2cm

8x30x100cm

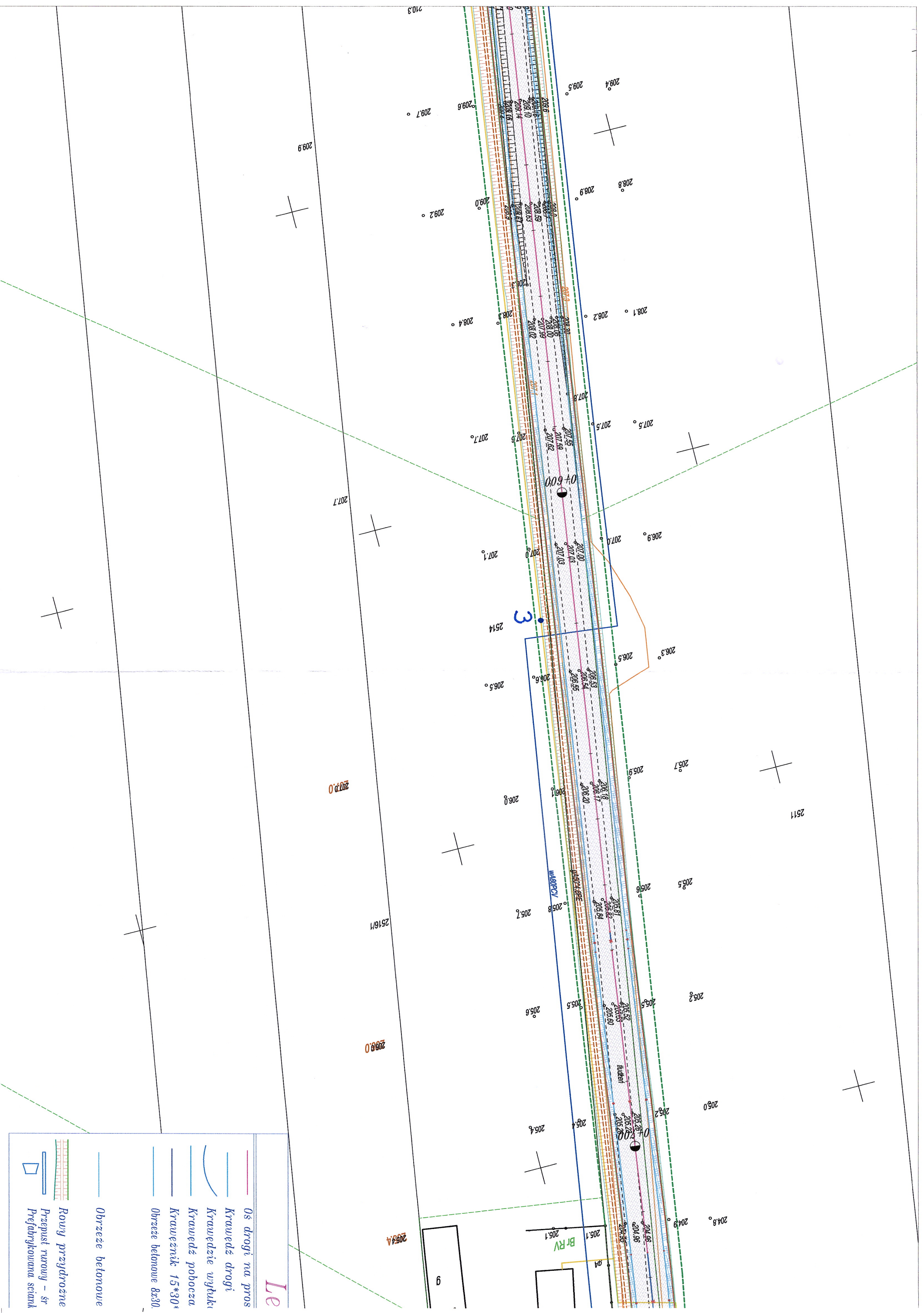
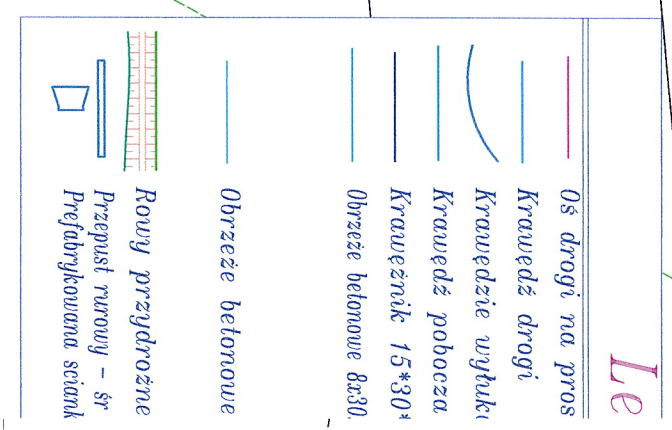
rožne

y – szerokość wzdłuż PZT

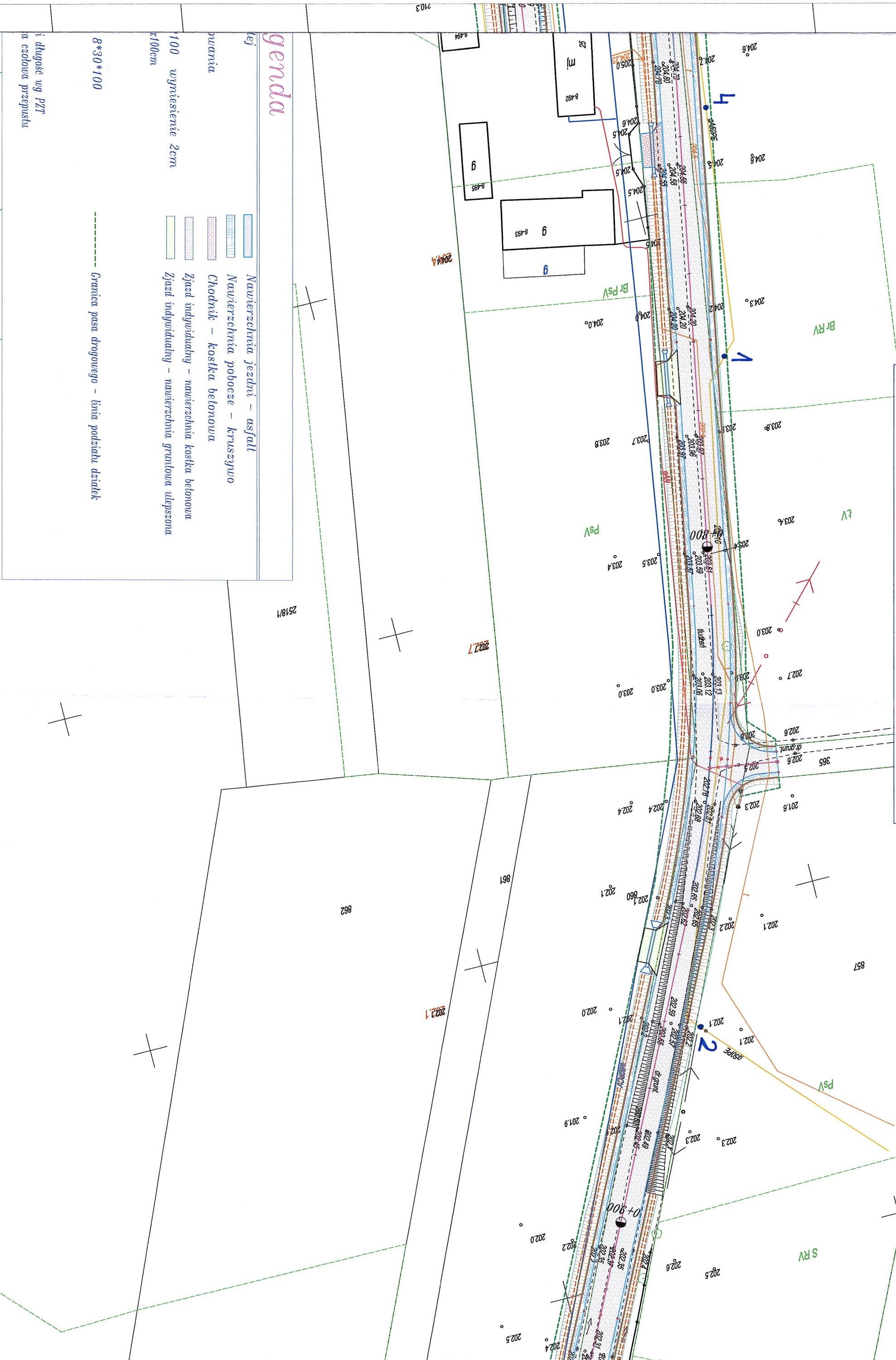
ścianka czołowa przepustu






Biurowo projektowe:		INWESTOR:	
JR – Justyna Rybak Wielka Ws 8a 27-215 Wąchock tel. 880-149-474; 880-815-418		Gmina Mirzec ul. Mirzec Stary 9 27-220 Mirzec	
OBJEKT:			
Rozbudowa drogi gminnej nr 317018T Mirzec Korzonek – Mirzec Podkowałów –II etap			
RYSUNEK:			
SYTUACJA		RYS. NR 2-1	
STANOWISKO	IMIE I NAZWISKO	NR UPRAW.	DATA
Projektant	mgr inż. Justyna Rybak	SWK/0093/PMBD/15	09-2023
Sprawdzający:	mgr inż. Andrzej Rybak	SWK/0094/PMBD/15	09-2023
Data opracow.		SKALA	
2023		1:500	



PROJEKT ZAGOSPODAROWANIA TERENU
skala 1:500





Biuro projektowe: <i>JR – Justyna Rybak</i> Wielka Wieś 8a 27-215 Maciek		INWESTOR: <i>Gmina Mirzec</i> ul. Mirzec Stary 9 27-220 Mirzec		
tel. 880-149-474; 880-815-418				
OBJEKT: Rozbudowa drogi gminnej nr 317018T Mirzec Korzonek – Mirzec Podkowców – II etap				
RYSUNEK: <i>PROJEKT ZAGOSPODAROWANIA TERENU</i>		RYS. NR <i>2-2</i>		
STANOWISKO	IMIE I NAZWISKO	NR UPRAW.	DATA	PDPIS
Projektant	<i>mgr inż. Justyna Rybak</i>	<i>SWK/0093/PWB/D/15</i>	09-2023	
Sprawdzający:	<i>mgr inż. Andrzej Rybak</i>	<i>SWK/0094/PWB/D/15</i>	09-2023	
	Data opracow.			SKALA
	2023			1:500